

## ZARZĄDZENIE Nr 16/2024

Wójta Gminy Rudziniec

z dnia 16 stycznia 2024r.

**w sprawie: wyrażenia zgody na ustanowienie odpłatnych służebności przesyłu na nieruchomościach stanowiących własność Gminy Rudziniec, położonych w miejscowościach: Kleszczów, Rzeczyce, Bycina, Niewiesz oraz Rudziniec**

Na podstawie art. 30 ust. 2 pkt 3 ustawy z dnia 8 marca 1990r. o samorządzie gminnym (tekst jednolity: Dz. U. z 2023r., poz. 40 ze zm.), art. 13 ust. 1 ustawy z dnia 21 sierpnia 1997r. o gospodarce nieruchomościami (tekst jednolity Dz. U. z 2023r., poz. 344 ze zm.), §9 i §10 uchwały Rady Gminy Rudziniec Nr XXIII/207/2016 z dnia 19 maja 2016r. w sprawie określenia zasad gospodarowania nieruchomościami stanowiącymi własność Gminy Rudziniec (Dz. Urz. Woj. Śl. z 2016 r., poz. 2948 ze zm., Dz. Urz. Woj. Śl. z 2016r., poz. 4826) oraz art. 305<sup>1</sup> ustawy z dnia 23 kwietnia 1964r. Kodeks Cywilny (tekst jednolity Dz.U. z 2023r. poz. 1610 ze zm.)

**zarządzam, co następuje:**

### § 1.

1. Wyraża się zgodę na ustanowienie na rzecz TAURON Dystrybucja S. A z siedzibą w Krakowie, ul. Podgórska 25A, za wynagrodzeniem, na czas nieoznaczony służebności przesyłu polegających na prawie posadowienia niżej wymienionych urządzeń elektroenergetycznych na niżej wymienionych nieruchomościach stanowiących własność Gminy Rudziniec.

Lp.	Nr działki	Arkusze mapy	Obręb	Numer księgi wieczystej	Rodzaj urządzenia przesyłowego	Pow. służebności w m <sup>2</sup>	Uwagi
1.	1145/174	3	Kleszczów	GL1G/00035288/3	Linia kablowa nN	2,5	
2.	309/72	13	Kleszczów	GL1G/00035288/3	Linia kablowa nN	3	
3.	670/235	1	Rzeczyce	GL1G/00035282/1	Linia kablowa nN	573	
					Linia kablowa nN	10	
4.	1075/232	1	Rzeczyce	GL1G/00035282/1	Linia kablowa nN	13	
5.	2548/300	2	Bycina	GL1G/00036052/7	Linia kablowa nN wraz z zestawem złączowo-pomiarowym nN	14	Pow. zajęta przez złącze = 1m <sup>2</sup>
6.	120/14	5	Niewiesz	GL1G/00076781/8	Linia kablowa nN	12,5	
7.	121/14	5	Niewiesz	GL1G/00099758/5	Linia kablowa nN	4,5	
8.	43	7	Rudziniec	GL1G/00033925/7	Linia kablowa nN wraz z zestawem złączowo-pomiarowym nN	3	Pow. zajęta przez złącze = 1m <sup>2</sup>

2. Przebieg służebności został wskazany na załącznikach graficznych do niniejszego zarządzenia.

**§ 2.**

Szczegółowy sposób oraz zakres korzystania z nieruchomości objętych służebnościami przesyłu oraz wysokość wynagrodzenia, zostaną ustalone odrębnym zarządzeniem oraz w protokole uzgodnień.

**§ 3.**

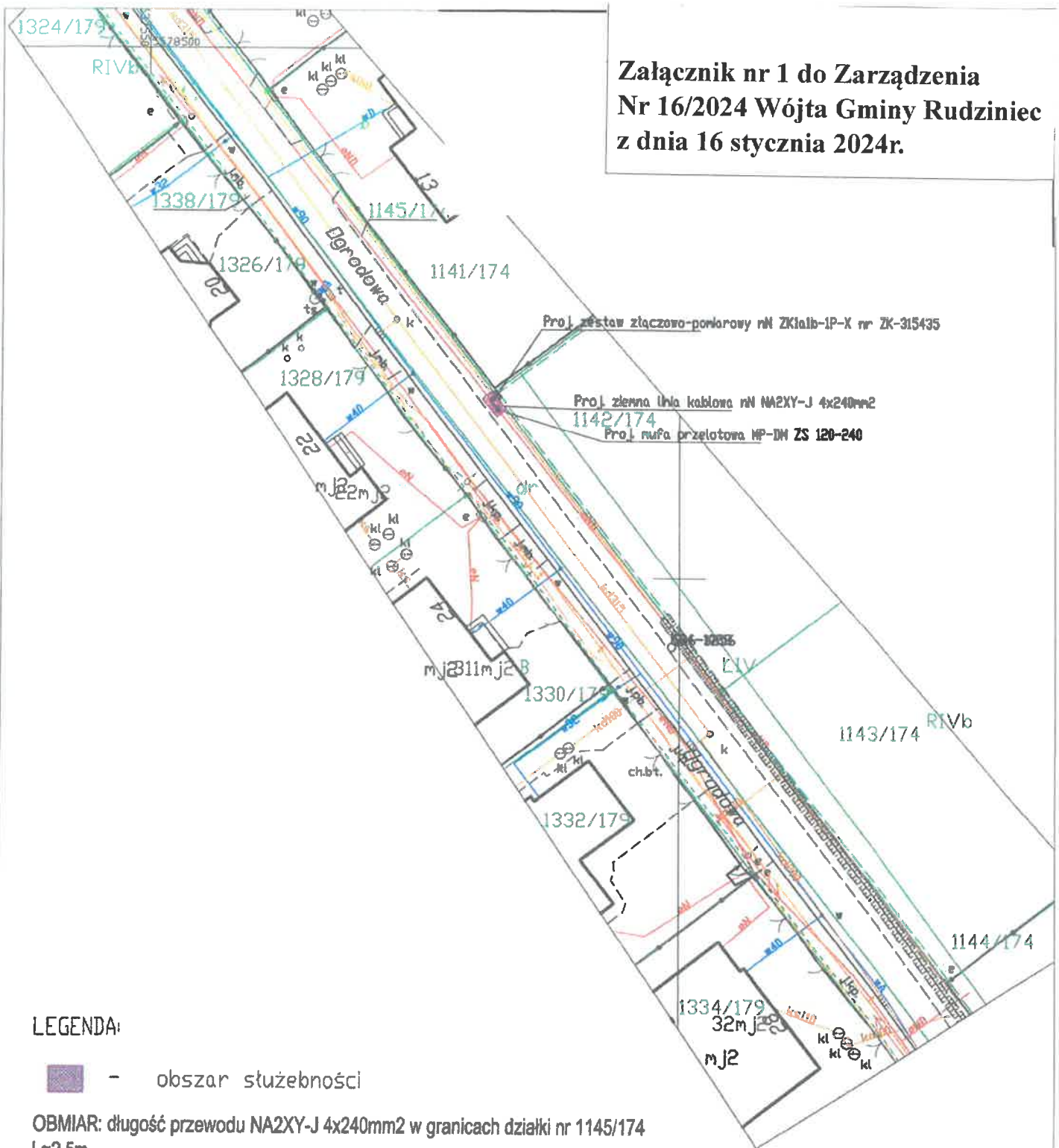
Wykonanie zarządzenia powierza się Kierownikowi Referatu Planowania Przestrzennego i Gospodarki Nieruchomościami.

**§ 4.**

Zarządzenie wchodzi w życie z dniem podpisania.

**WÓJT GMINY**  
/-/  
**mgr Krzysztof Obrzut**

**Załącznik nr 1 do Zarządzenia  
Nr 16/2024 Wójta Gminy Rudziniec  
z dnia 16 stycznia 2024r.**



**LEGENDA:**

 - obszar służebności

**OBMIAR:** długość przewodu NA2XY-J 4x240mm2 w granicach działki nr 1145/174

L≈2,5m

Powierzchnia służebności ≈ 2,5m<sup>2</sup>

KOPIA MAPY ZASADNICZEJ

SKALA 1:500  
Ukl. wsp. 1000 w.6

WGS 84: WGI RZG.6642.2006.2021

Województwo: śląskie

Powiat: gliwicki

Uchwała: 240595-2: Rudziniec

Plan ew. 0004: Kleszczów

Sekcje: 6.131.25.09.3.2; 6.131.25.09.4.1; 6.131.25.09.2.3; 6.131.25.09.1.4

STAROSTA GLIWICKI

Powiatowy Ośrodek Dokumentacji Geodezyjnej i Kartograficznej

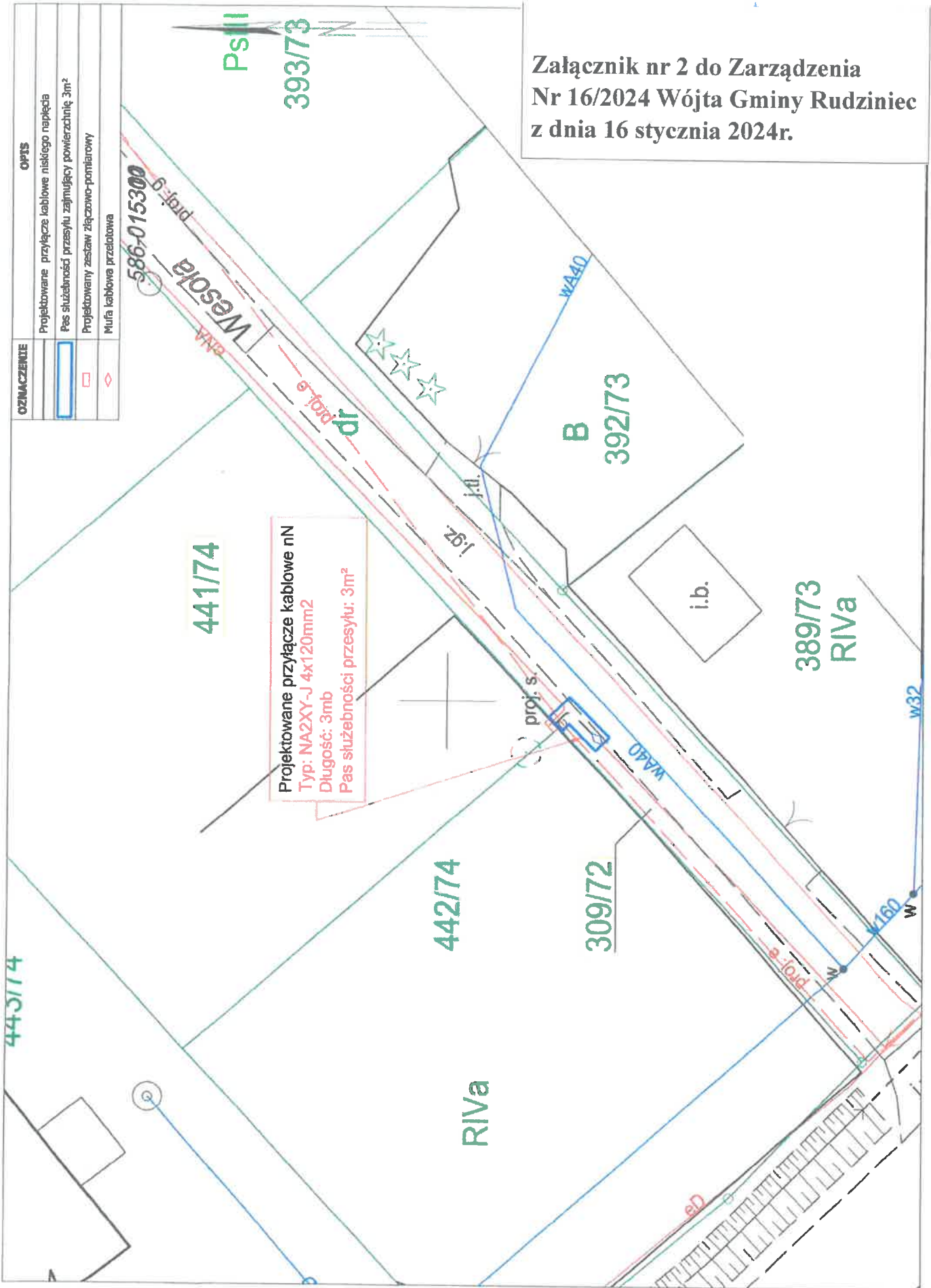
Poświadczam zgodność niniejszej kopii z treścią materiału państwowego zasobu geodezyjnego i kartograficznego

nazwa materiału zasobu: mapa zasadnicza

identyfikator ewidencyjny materiału z 2016: 2012.2194

Gliwice, dnia: 2021.04.02

Załącznik nr 2 do Zarządzenia  
 Nr 16/2024 Wójta Gminy Rudziniec  
 z dnia 16 stycznia 2024r.



OZNACZENIE

OPIS

- Projekowane przyłącze kablowe niskiego napięcia
- Pas służebności przesytu zajmujący powierzchnię 3m<sup>2</sup>
- Projekowany zestaw złączowo-pomiarowy
- Mufa kablowa przetłotkowa

- 
- 
- 

Projekowane przyłącze kablowe nN  
 Typ: NA2XY-J 4x120mm<sup>2</sup>  
 Długość: 3mb  
 Pas służebności przesytu: 3m<sup>2</sup>

**OZNAČENIE**

**OPIS**

Projektowane przyłącze kablowe niskiego napięcia  
Pas służebności przebiegu zajmujący powierzchnię 572m<sup>2</sup>  
Projektowany zestaw złączkowo-pentylarowy  
Muła kablowa przebiegowa

PROJEKTOWANY PRZYŁĄCZ KABLOWY  
TYPU NADZIŁ-4x150mm<sup>2</sup>  
DŁUGOŚĆ KABLA W TRASIE: 100,00m  
KOMPONENTY W ZESTAWIE: 1 szt. złączko-pentylarowy

**Załącznik nr 3.1 do Zarządzenia  
Nr 16/2024 Wójta Gminy Rudziniec  
z dnia 16 stycznia 2024r.**

STANOWISKO LUBUSKI  
Inżynieria i Projektowanie  
ul. Piłsudskiego 10, 65-100 Lubuski  
tel. 71 724 11 11, 71 724 11 12  
www.stanowisko.lubuski.pl

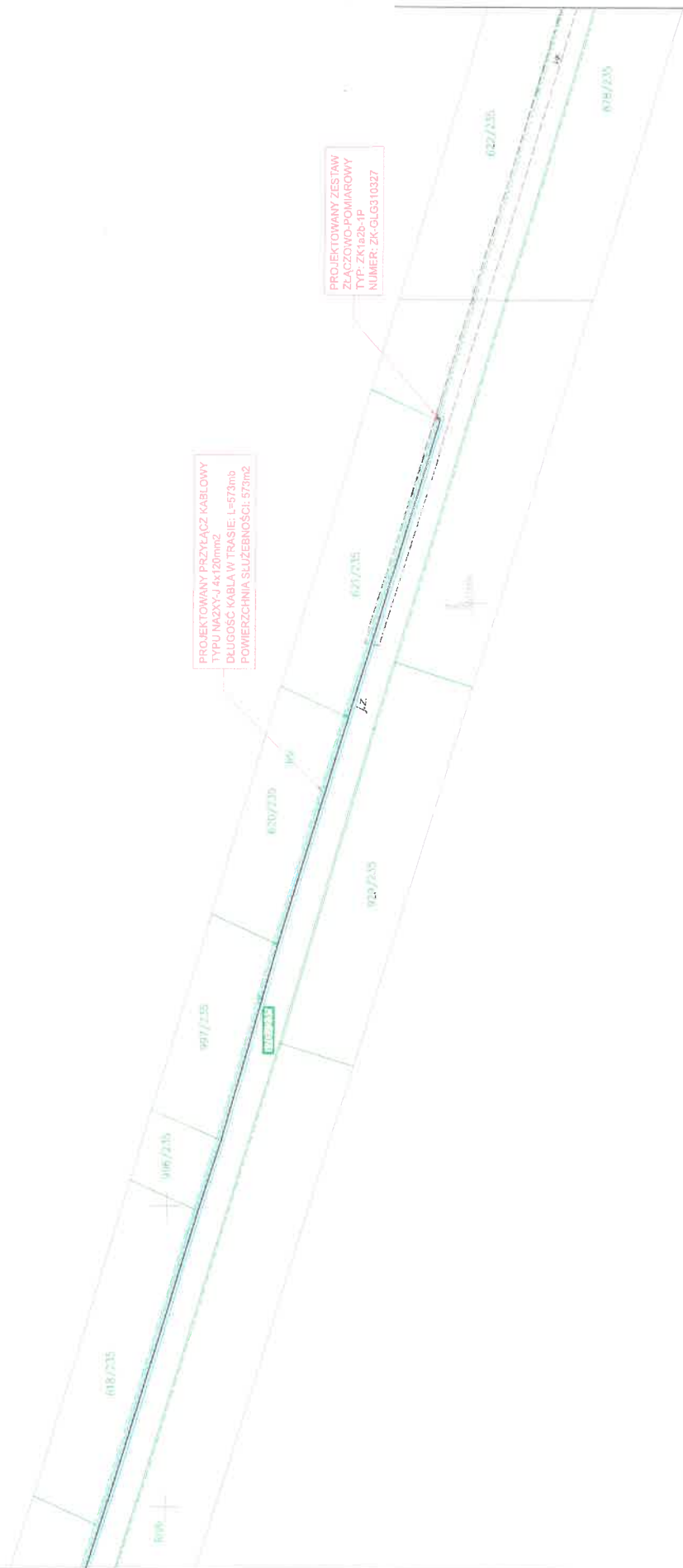
Strona 1 z 1

**OZNACZENIE**

**OPIS**

Projektowane przyłącze kablowe niskiego napięcia  
Pás służebności przesyłu zajmujący powierzchnię 573m<sup>2</sup>  
Projektowany zestaw złączowo-pomiarowy  
Mufa kablowa przelotowa

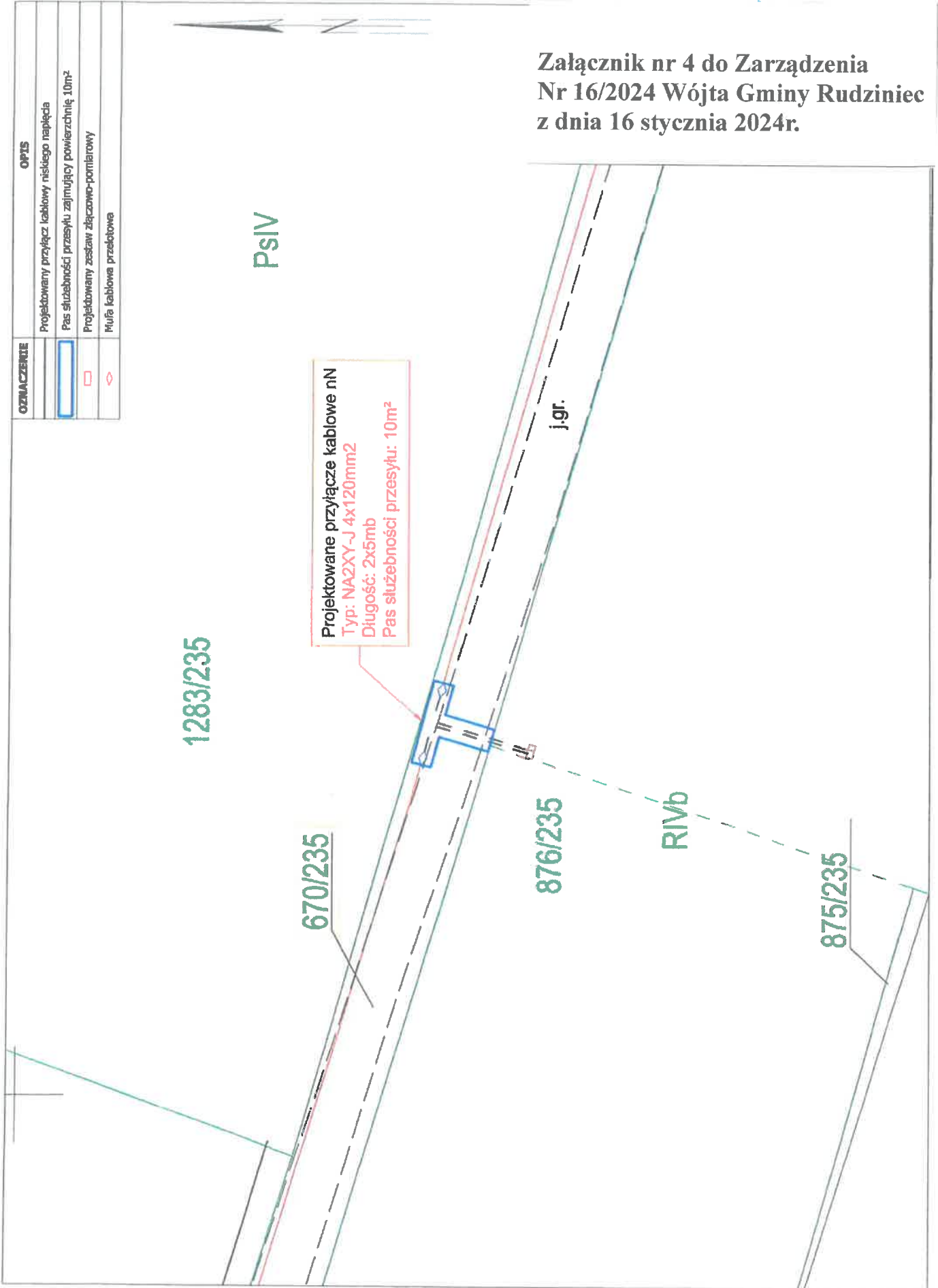
**Załącznik nr 3.2 do Zarządzenia  
Nr 16/2024 Wójta Gminy Rudziniec  
z dnia 16 stycznia 2024r.**



**MUNICIPALITY OF RUDZINIEC**  
Powiatowy Urząd Miejski w Rudzincu  
ul. Wolności 10, 24-100 Rudziniec  
tel. 71 72 22 222, fax 71 72 22 223  
www.rudzniec.pl

Data: 2024.01.16

Załącznik nr 4 do Zarządzenia  
Nr 16/2024 Wójta Gminy Rudziniec  
z dnia 16 stycznia 2024r.



PsIV

1283/235

670/235

876/235

RIVb

875/235

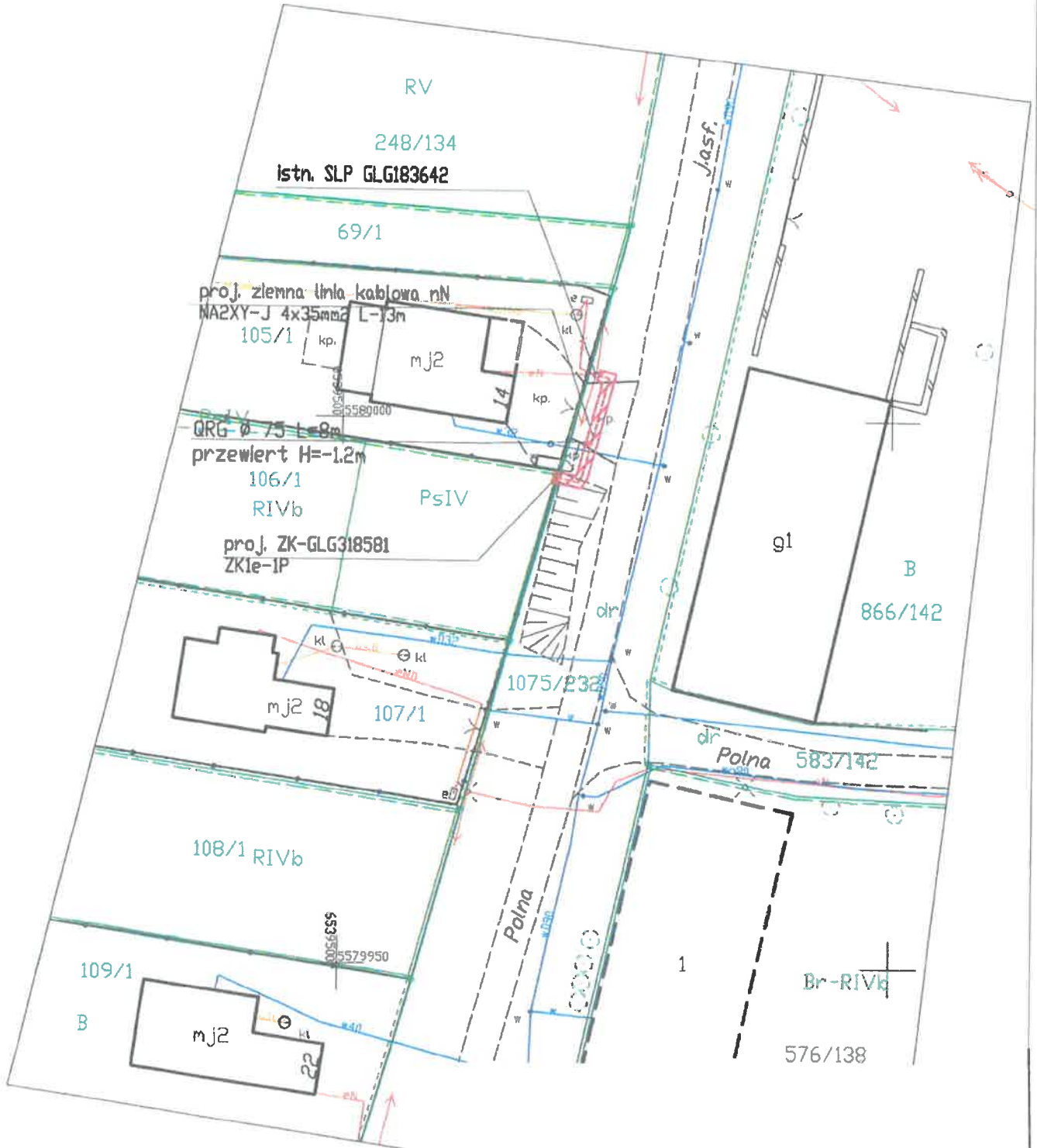
j.gr.

Projektowane przyłącze kablowe nN  
Typ: NA2XY-J 4x120mm<sup>2</sup>  
Długość: 2x5mb  
Pas służebności przesyłu: 10m<sup>2</sup>



Linia kablowa nN  
o pow. 13m<sup>2</sup> L-13m  
pas służebności 1m

Załącznik nr 5 do Zarządzenia  
Nr 16/2024 Wójta Gminy Rudziniec  
z dnia 16 stycznia 2024r.





2507/323

2503/328

RV

2548/300

6537200

5583750

wo160

W

W

W

wo160

2573/324

Projektowane przyłącze kablowe nN  
Typ: NA2XY-J 4x35mm<sup>2</sup>  
Długość: 14mb  
Pas służebności przesylu: 14m<sup>2</sup>

Zielona dr

OZNACZENIE

OPIS

Projektowane przyłącze kablowe niskiego napięcia

Pas służebności przesylu zajmujący powierzchnię 14m<sup>2</sup>

Projektowany zestaw łącznikowo-pomiarowy

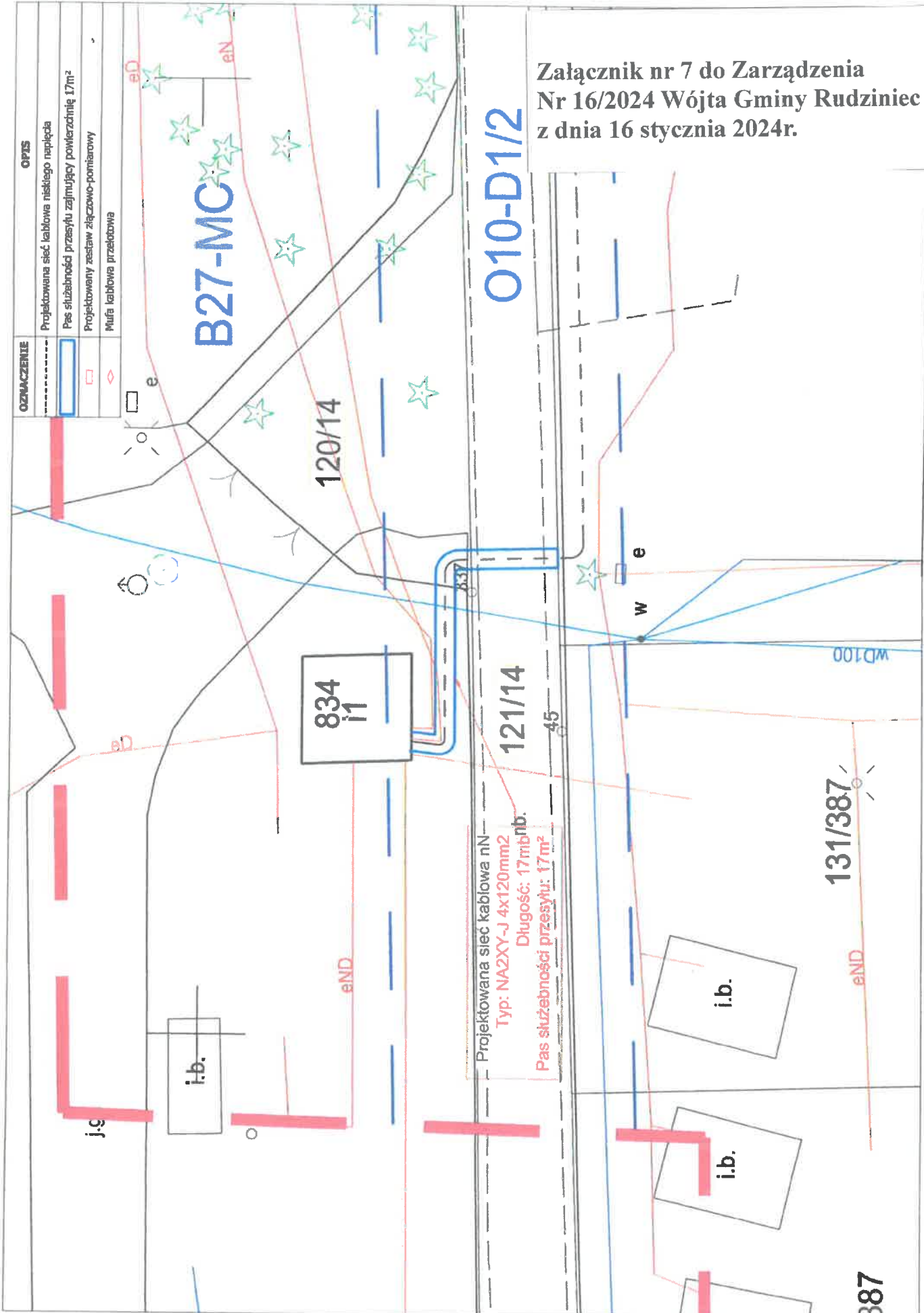
Mufa kablowa przelotowa

□

◇

Załącznik nr 6 do Zarządzenia  
Nr 16/2024 Wójta Gminy Rudziniec  
z dnia 16 stycznia 2024r.

Załącznik nr 7 do Zarządzenia  
 Nr 16/2024 Wójta Gminy Rudziniec  
 z dnia 16 stycznia 2024r.



O10-D1/2

Załącznik nr 8 do Zarządzenia  
Nr 16/2024 Wójta Gminy Rudziniec  
z dnia 16 stycznia 2024r.

